





















LEGENDA

-  HRANICE ŘEŠENÉHO ÚZEMÍ
-  PARCELNÍ KRESBA
-  HRANICE ZASTAVĚNÉHO ÚZEMÍ vymezená k 1.10.2019
-  ZASTAVITELNÉ PLOCHY
-  PLOCHY PŘESTAVEB
-  PLOCHY ZMĚN V KRAJINĚ

ochrana ZPF

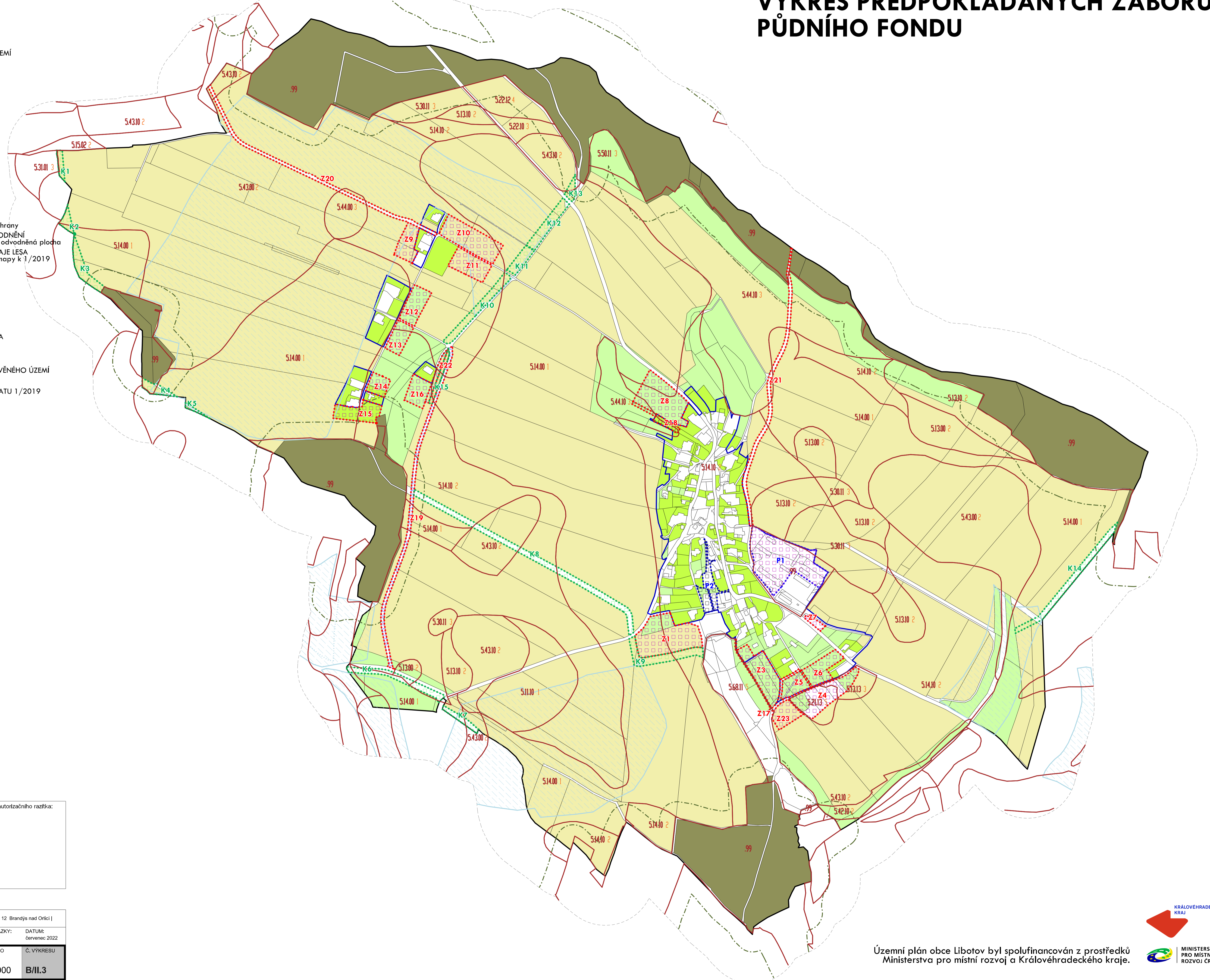
- | STAV | NÁVRH | DRUH POZEMKU DLE KN* |
|--|---|---|
|  |  | orná půda |
|  |  | trvalý travní porost |
|  |  | zahrad, ovocný sad |
|  |  | les |
|  |  | HRANICE BPEJ s vyznačením kódu a třídy ochrany |
|  |  | INVESTICE DO PŮDY - ODVODNĚNÍ hlavní odvodňovací zařízení; odvodňená plocha |
|  |  | VZDÁLENOST 50m OD OKRAJE LEŠA geometricky dle katastrální mapy k 1/2019 |

účel vymezení ze ZPF

- | STAV | NÁVRH | SMÍŠENÉ OBYTNÉ |
|--|---|------------------------------------|
|  |  | SMÍŠENÉ OBYTNÉ |
|  |  | VEŘEJNÁ PROSTRANSTVÍ |
|  |  | DOPRAVNÍ INFRASTRUKTURA |
|  |  | ZELEŇ PŘÍRODNÍ |
|  |  | PLOCHY SMÍŠENÉ NEZASTAVĚNÉHO ÚZEMÍ |

* ZOBRAZENÝ DRUH POZEMKU ODPOVÍDÁ MAPĚ K DATU 1/2019
ZOBRAZENÝ POUZE POZEMKY ZPF A PUPFL

VÝKRES PŘEDPOKLÁDANÝCH ZÁBORŮ PŮDNÍHO FONDU



	výtisk č.:	otisk autorizačního razítka:

GENERÁLNÍ PROJEKTANT: sw architekti s.r.o.
Ing. arch. Tomáš Slávik | autorizovaný architekt ČKA 03 930 | Komenského nám.17, 561 12 Brandýs nad Orlicí |
gsm + 420 732 807 128 | tomas.slavik@swarchitekti.cz | www.swarchitekti.cz

OBJEDNATEL: ODVODNĚNÍ Č. ZAKÁZKY: DATUM: OBEC LIBOTOV ČERVENEC 2022

ÚZEMNÍ PLÁN LIBOTOV	MĚRÍTKO	Č. VÝKRESU
VÝKRES PŘEDPOKLÁDANÝCH ZÁBORŮ PŮDNÍHO FONDU	1:5 000	B/II.3



Územní plán obce Libotov byl spolufinancován z prostředků Ministerstva pro místní rozvoj a Královéhradeckého kraje.