




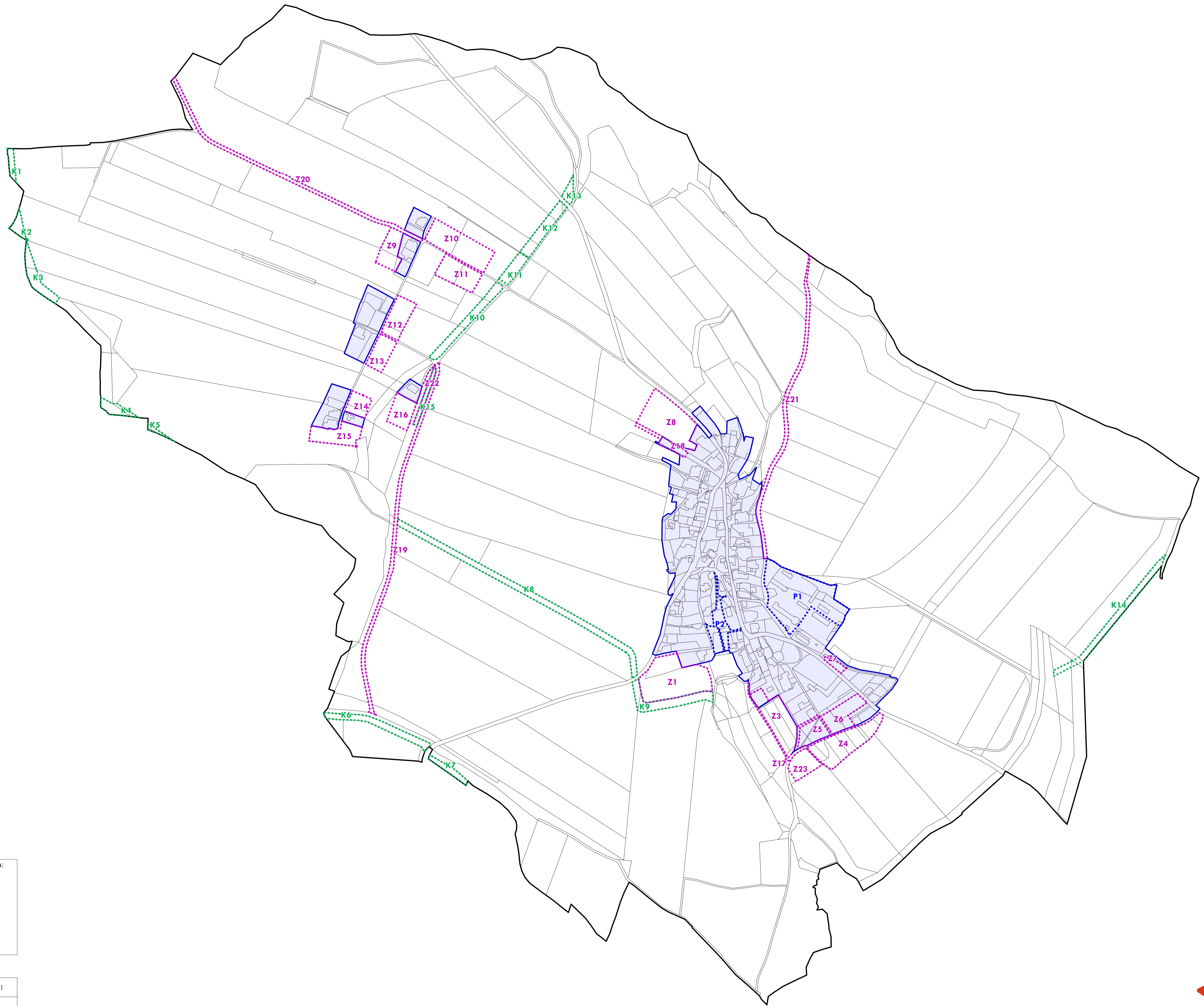


LEGENDA

-  HRANICE ŘEŠENÉHO ÚZEMÍ
-  PARCELNÍ KRESBA
- základní členění území**
- STAV NÁVRH
-  HRANICE ZASTAVĚNÉHO ÚZEMÍ vymezená k 1.10.2019
-  ZASTAVITELNÉ PLOCHY
-  PLOCHY PŘESTAVEB
-  PLOCHY ZMĚN V KRAJINĚ

ZÁKLADNÍ ČLENĚNÍ ÚZEMÍ



	výtisk č.:	otisk autorizačního razítka:
---	------------	------------------------------

<small> GENERÁLNÍ PROJEKTANT: sw architekti s.r.o. Ing. arch. Tomáš Slávik autorizovaný architekt ČKA 03 930 Komenského nám. 17, 561 12 Brandýs nad Orlicí gsm + 420 732 807 128 tomas.slavik@swarchitekti.cz www.swarchitekti.cz </small>			
OBJEDNATEL: OBEC LIBOTOV	NÁVRH PRO VYDÁNÍ	Č. ZAKÁZKY:	DATUM: červenec 2022
ÚZEMNÍ PLÁN LIBOTOV		MĚRÍTKO	Č. VÝKRESU
ZÁKLADNÍ ČLENĚNÍ ÚZEMÍ		1:5 000	A/II.1

Územní plán obce Libotov byl spolufinancován z prostředků Ministerstva pro místní rozvoj a Královéhradeckého kraje.

